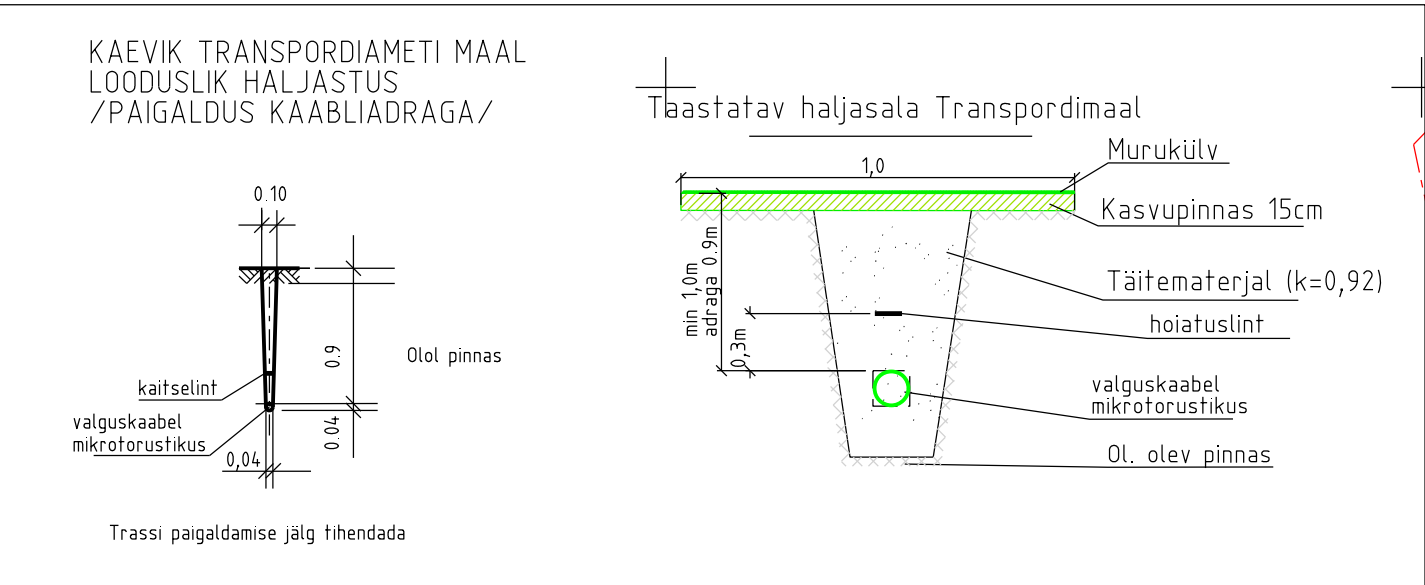
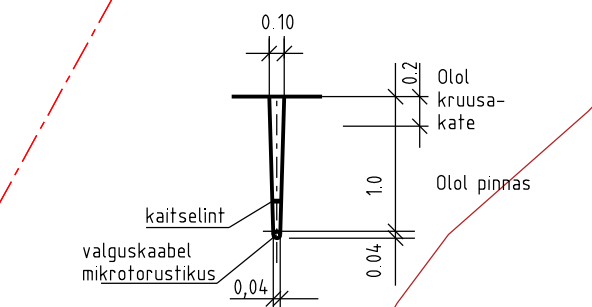


TAASTAMINE RIIGITEE MAAL



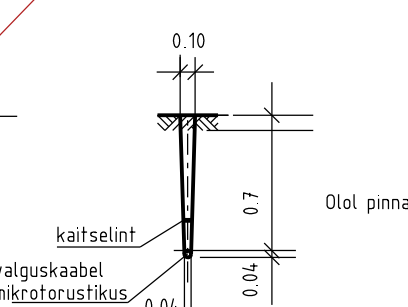
TAASTAMINE

KAEVIK KRUUSAKATTEGA/KILLUSTIKKATTEGA TEEL /PAIGALDUS KAABLIADRAGA/



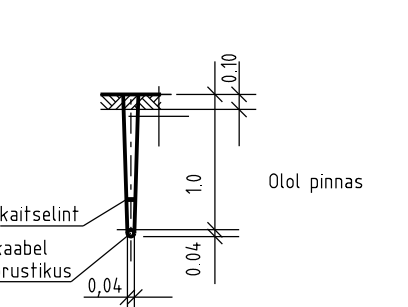
Trassi paigaldamine lubatud ainult kuiva ilmaga. Trassi paigaldamise jälg tihendada koheselt. Vajadusel pinnata purustatud kruusaga (fr. 0/32)

KAEVIK LOODUSLIK HALJASTUS /PAIGALDUS KAABLIADRAGA/

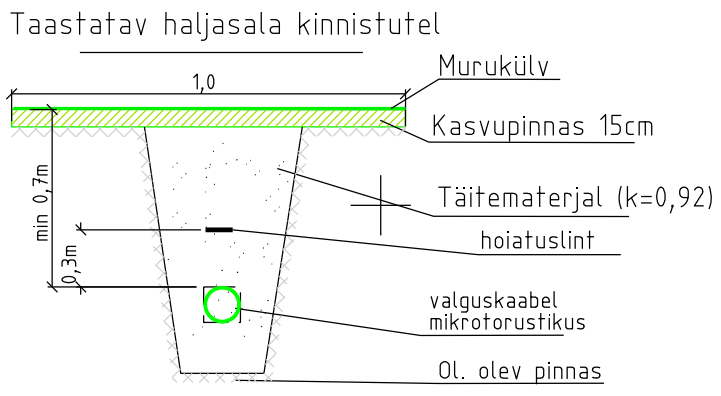


Trassi paigaldamise jälg tihendada

KAEVIKU TAASTUS PINNASKATTEGA TEEL /PAIGALDUS KAABLIADRAGA/



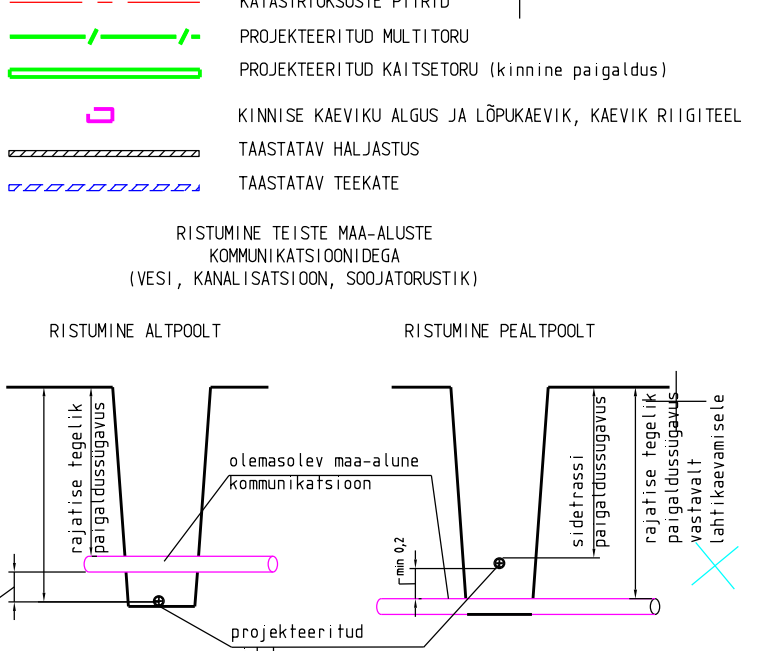
Trassi paigaldamise jälg tihendada, vajadusel pinnata kruusaga



MARKUSED

1. Projekteeritava telekommunikatsiooni tehnoarajalise alusplaan OU Kirjanurk 14.05.2024. a koostatud too nr 11744G "Geodeetiline alusplaan". Kõrgused EH2000 süsteemis. Koordinaadid L-EST97 süsteemis.
 2. Lõikumisel kommunikatsiooni trassidega otsustatakse ait- või ülevaht läbimineku kasuks koostöö trassi valdajaga. Vajadusel rajada paigaldussügavuse täpsustamiseks surnifane.
 3. Maa-aluste ja maapealsete kommunikatsioonide kaitsevoendis toode teostamisel juhinduda Majandus- ja taristuministri 25.06.2015. a määrusest nr 73 "Ehitise kaitsevoendi ulatus, kaitsevoendis tegutsemise kord ja kaitsevoendi tähistusele esitatavad nõuded".
 4. Kommunikatsioonide vahelised kujud tagada vastavalt EVSis 843:2016 toodud määradele.
 5. Peale kaevetööd ja sisse liinirajamise ehitamist taastada rikutud haljasmaa ja teekatted vähemalt olemasoleval tasemel.
 6. Puude ja põõsaste kasvatamisel on võrre võlgastamine ja mahavõtmise KEELATUD. Vältida juureskiku vigastamist kaevetööde käigus. Vajadusel teostada juureskiku ilmnemisel töid kinnisel meetodil või kasutades nii, et juureskiku ei vigastata! Juuri ei tohi kopaga katki rebida, vaid võib saaga, kaaride või lõikuriga läbi lõigata.
 7. Trassi paigaldus on togu ulatuses ette nähtud kaabliadragega.
- Multitoru paigaldussügavus riigitee katasruksustel adraga paigaldusel 0,9 m ja kinnisel meetodil 1,2 m. Multitoru paigaldussügavus erakinnistutel haljasalal 0,7 m ja ristumisel teedega 1,0 m.

TINOMÄRGI



KOOSKÜLASTUSTE TABEL

JRK NR	ASUTUS	NUMBER	KUUPAEV
1	Elektrilevi OU	1390426108	03.05.2024
2	Telia Eesti AS	38872676	17.05.2024
3	Telia Eesti AS	38872676	17.05.2024
4	Kuusalu vald	-	22.05.2024

Markused:

Koordinaadid L-EST97 süsteemis, kõrgused EH2000 süsteemis. Katsatruksuste piirid: valjavõtte Maa-ametist 23.05.2024. Kihil "RIR" esitatud piirjoonte asukohad on informatiivsed.

TOO NR	OBJEKT	AADRESS	KUUSALU VALD KOLGAKÜLA
11744P	Karjalauda Telia	Harju maakond	Kuusalu vald Kolgaküla
TOO KOOD	AADRESS	KUUSALU VALD KOLGAKÜLA	
KOOSTAS	A. Jõelohu	FAIL	11744P asendiplaan taastus
KONTROLLIS	H. Jürmann	MOOTKAVA	LEHT
KOOSTATUD	23.05.2024	1:500	2-1 / 2